










**Legenda**

-  projectgrens
-  bestaande situatie
-  nieuwe ontwerp
-  contour nieuw kunstwerk
-  grondwerkzaamheden
-  ontwerpas (incl. horizontale geometrie en mettering)
-  lichtmast, enkele uithouder
-  lichtmast, dubbele uithouder
-  01  
peilbuislocatie

5					
4					
3					
2					
1					
Revisie	Datum	Getekend	Omschrijving		
			Getekend	M. Hadduitt	10-10-2018
			Gecontroleerd	W. P. de Vries	Paraaf
			Voor wijziging	W. P. de Vries	Paraaf
			Opdrachtgever	Gemeente Borne	
			Project	Verbindingsweg Borne Overzichtstekening	
			Situatie		
				Formaat	Schaal
				A1	1:2000
				Genode	Versie
				024	1.00
				Status	DEFINITIEF
				van	3.8
				tot	4.0
					BN33-3-9101

18bij05610